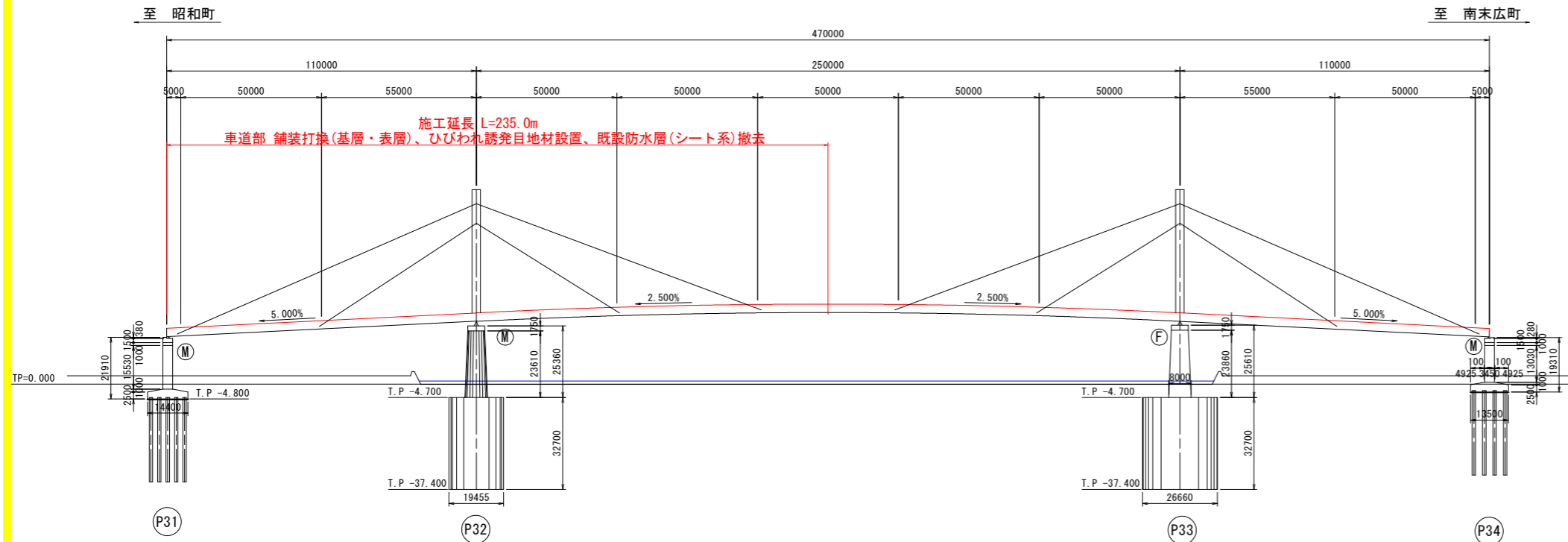
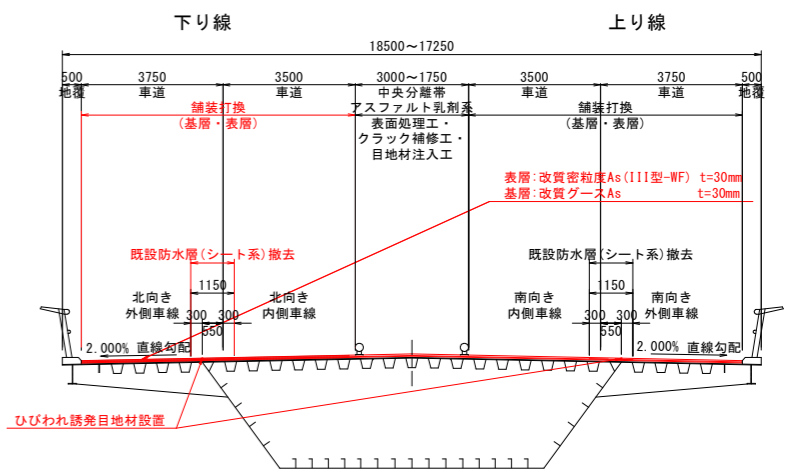


舗装修繕一般図 S=1:1000

側面図

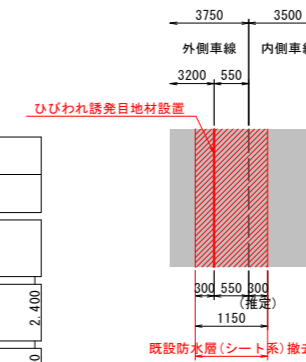


断面図 S=1:100



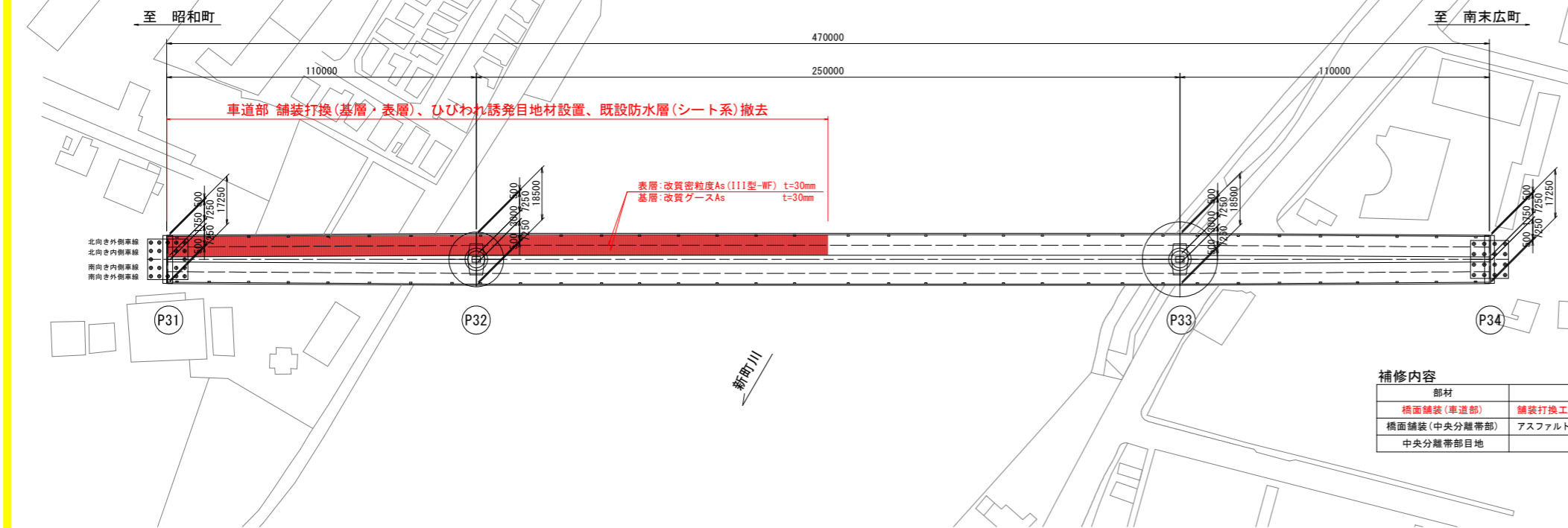
防水層詳細図 S=1:60

平面図



勾配	i=5.000%																											
計画高	19.800	20.800	21.800	22.800	23.800	24.800	25.300	25.780	26.620	27.300	27.820	28.180	28.380	28.405	28.420	28.300	28.020	26.980	26.220	25.300	24.300	23.300	22.300	21.300	20.300	19.800		
地盤高	0.000	0.000	0.000	0.000	0.000	1.000	3.000	4.500	5.500	5.900	5.000	3.000	2.400	2.500	2.500	2.500	2.500	2.500	2.500	2.400	2.500	2.500	2.500	2.400	2.400	2.400	2.400	
追加距離	+440.000	+460.000	+480.000	+500.000	+520.000	+540.000	+550.000	+560.000	+580.000	+600.000	+620.000	+640.000	+660.000	+675.000	+680.000	+700.000	+720.000	+760.000	+780.000	+800.000	+820.000	+840.000	+860.000	+880.000	+900.000	+910.000	+920.000	+940.000
測点	No. 72	No. 73	No. 74	No. 75	No. 76	No. 77	No. 78	No. 79	No. 80	No. 81	No. 82	No. 83	No. 84	No. 85	No. 86	No. 87	No. 88	No. 89	No. 90	No. 91	No. 92	No. 93	No. 94	No. 95	No. 96	No. 97	No. 98	

平面図

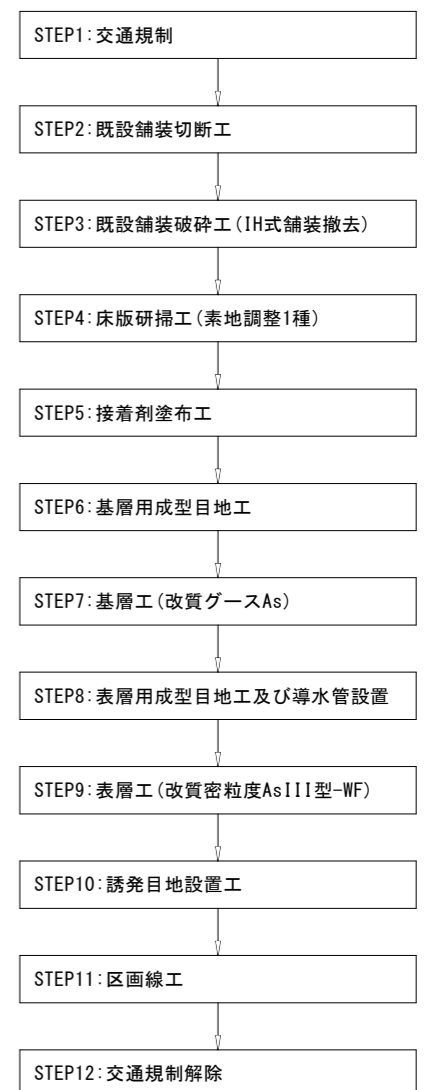
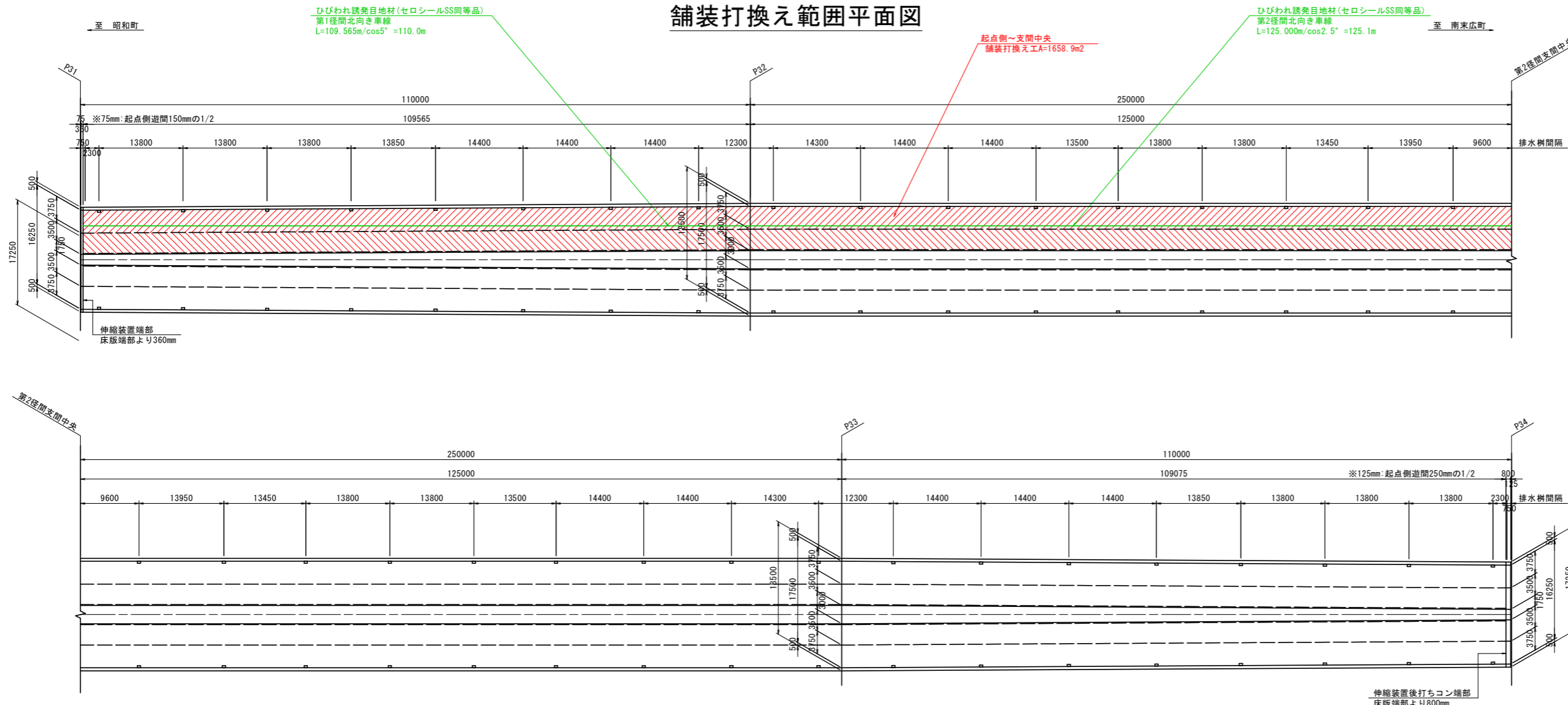


【橋梁諸元】	
項目	諸元
橋梁名称	末広大橋
所在地	(自) 徳島県徳島市昭和町8丁目 (至) 徳島県徳島市南末広町2丁目
路線名	主要地方道 徳島環状線
管轄	徳島県東部県土整備局(徳島)
橋長	470.000m (=110m+250m+110m)
径間数	3径間
幅員	全幅:17.25~18.50m、有効幅員:16.25~17.50m 地覆0.5m+車道7.25m+車道7.25m+地覆0.5m
上部工形式	3径間連続鋼床版逆橋脚箱桁斜張橋
下部工形式	T型橋脚柱角型(RC)2基、T型橋脚柱円型(RC)2基
基礎工形式	場所打ち、鋼管井筒基礎
設計荷重	1等橋(TL-20)
適用示方書	1972年(昭和47年)道路橋示方書
架設年度	1976年(昭和51年5月)
交差物件	一級河川吉野川水系 新町川
緊急輸送路の指定	有
補修・点検履歴 (初回点検以降)	2008年: 橋梁定期点検 2008年: 伸縮装置補修 2013年: 橋梁定期点検 2013年: 中央分離帯改良 2014年: 照明灯支柱亀裂補修 2018年: 橋梁定期点検 2020年: 伸縮装置補修工事 2023年: 南側ケーブル補修工事 2024年: 北側ケーブル補修工事 2025年: 橋梁定期点検 2025年: 伸縮装置補修工事
主桁	SMA50C, SMA50B, SMA50A, SMA41A, SM50B, SM41A, SS41
対横橋・横リブ ブラケット	SMA41A, SS41
端隔板	SMA50C, SMA50B, SMA50A, SMA41A, SM50C, SM50B, SM41A, SS41
主塔	SMA50C, SMA50B, SMA50A, SMA41A, SM50C, SM50B, SM41A, SS41
支承	SMA50C, SMA50B, S30C, SC46, 鋼合金, ScMn2A, SCW42 ※ 外気に触れる部分は耐候性鋼材
ケーブル	パラレルワイヤーストラッドφ242mm (7+PWS169, 6+PWS127)

補修内容				
部材	補修工法	単位	数量	備考
橋面舗装(車道部)	舗装打換工(基層・表層)、既設防水層撤去	式	1	
橋面舗装(中央分離帯部)	アスファルト乳剤系表面処理工・クラック補修工	式	1	
中央分離帯部目地	目地材注入工	箇所	27	

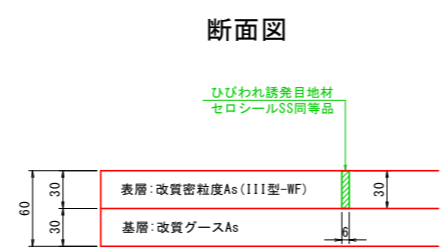
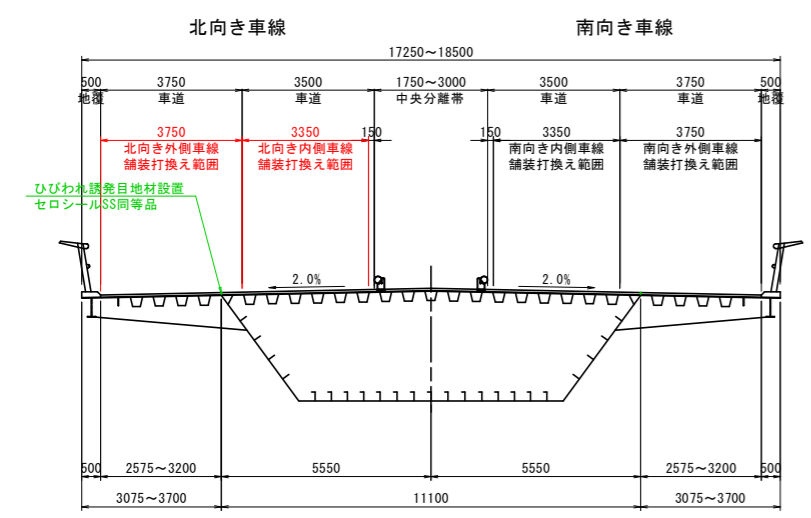
【実施設計図面】	
工事名	R8徳士 徳島環状線(末広大橋) 徳・昭和 舗装修繕工事(1)
路線名等	徳島環状線
工事箇所	徳島市昭和町(末広大橋)(第1分割)
図面名	舗装修繕一般図
縮尺	1:1000 図面番号 1/3
年度	令和8年度
事業者名	徳島県徳島整備事務所

車道舗裝修繕詳細図(その1) S=1:400



車道舗装打換え工

中央分離帯側打換え境界図 S=1:10



【実施設計図面】

工事名	R8徳土 徳島環状線(末広大橋) 徳・昭和 舗裝修繕工事(1)
路線名等	徳島環状線
工事箇所	徳島市昭和町(末広大橋) (第1分割)
図面名	車道舗裝修繕詳細図(その1)
縮尺	1:400 図面番号 2/3
年度	令和8年度
事業者名	徳島県徳島整備事務所

